

Uznesenie č. 10/17
Zo dňa 21.02.2017

Zámenná zmluva a Návrh na vklad

Obecné zastupiteľstvo **schvaľuje** v súlade s ustanovením § 9a, ods. 8, písm. e) zákona č. 138/1991 Zb. o majetku obcí v znení neskorších predpisov (ďalej len „Zákon“) **Zákonom vyžadovanou 3/5-inovou väčšinou hlasov všetkých poslancov zámenu pozemkov** v majetku obce v katastrálnom území Vojka za pozemky vo vlastníctve Františka Szaxona, rodeného Szaxona, trvale bytom Hlavná 6/12, Zátin, 076 53 pošta Boľ, narodeného dňa 10.07.1955 v katastrálnom území Vojka, konkrétne schvaľuje zámenu pozemkov na základe ktorej obec odovzdá nasledovné nehnuteľnosti:

- pozemok registra „C“, parcelné číslo 1083/5, druh pozemku zastavané plochy a nádvoria o výmere 5.217 m² a
- pozemok registra „C“, parcelné číslo 1084/7, druh pozemku ostatné plochy o výmere 29.995 m²

nachádzajúce sa v k. ú. Vojka, zapísané v katastri nehnuteľností vedenom Okresným úradom Trebišov, odbor katastra na liste vlastníctva č. 718, o celkovej výmere 35.212 m² vo výlučnom vlastníctve obce.

a na základe ktorej obec prijme-nadobudne nasledovné nehnuteľnosti:


- pozemok registra „E“, parcelné číslo 538, druh pozemku orná pôda o výmere 11.895 m², v podiele 21/90 – in z celku, čomu zodpovedá výmera 2.775,5 m², nachádzajúci sa v k. ú. Vojka, zapísaný v katastri nehnuteľností vedenom Okresným úradom Trebišov, odbor katastra na liste vlastníctva č. 523;
- pozemok registra „E“, parcelné číslo 560, druh pozemku orná pôda o výmere 4.069 m² v podiele 65/480 – in z celku, čomu zodpovedá výmera 551,01 m² a
- pozemok registra „E“, parcelné číslo 561, druh pozemku orná pôda o výmere 4.278 m² v podiele 65/480 – in z celku, čomu zodpovedá výmera 579,31 m², nachádzajúce sa v k. ú. Vojka, zapísané v katastri nehnuteľností vedenom Okresným úradom Trebišov, odbor katastra na liste vlastníctva č. 479;
- pozemok registra „E“, parcelné číslo 568, druh pozemku orná pôda o výmere 1.047 m², v podiele 6/16 – in z celku, čomu zodpovedá výmera 392,63 m², nachádzajúci sa v k. ú. Vojka, zapísaný v katastri nehnuteľností vedenom Okresným úradom Trebišov, odbor katastra na liste vlastníctva č. 495;
- pozemok registra „E“, parcelné číslo 582, druh pozemku orná pôda o výmere 2.172 m², v podiele 13/24 – in z celku, čomu zodpovedá výmera 1.176,5 m², nachádzajúci sa v k. ú. Vojka, zapísaný v katastri nehnuteľností vedenom Okresným úradom Trebišov, odbor katastra na liste vlastníctva č. 476;
- pozemok registra „E“, parcelné číslo 616, druh pozemku orná pôda o výmere 3.589 m², v podiele 2/14 – iny z celku, čomu zodpovedá výmera 512,71 m², nachádzajúci sa v k. ú. Vojka, zapísaný v katastri nehnuteľností vedenom Okresným úradom Trebišov, odbor katastra na liste vlastníctva č. 474;

- pozemok registra „E“, parcelné číslo 626, druh pozemku orná pôda o výmere 3.799 m², v podiele 13/24 – in z celku, čomu zodpovedá výmera 2.057,79 m², nachádzajúci sa v k. ú. Vojka, zapísaný v katastri nehnuteľností vedenom Okresným úradom Trebišov, odbor katastra na liste vlastníctva č. 476;
- pozemok registra „E“, parcelné číslo 646, druh pozemku orná pôda o výmere 2.706 m², v podiele 3/18 – iny z celku, čomu zodpovedá výmera 451 m² a
- pozemok registra „E“, parcelné číslo 648, druh pozemku orná pôda o výmere 1.742 m², v podiele 3/18 – iny z celku, čomu zodpovedá výmera 290,33 m², nachádzajúce sa v k. ú. Vojka, zapísané v katastri nehnuteľností vedenom Okresným úradom Trebišov, odbor katastra na liste vlastníctva č. 463;
- pozemok registra „E“, parcelné číslo 1065/1, druh pozemku orná pôda o výmere 8.632 m², v podiele 1/3 – ina z celku, čomu zodpovedá výmera 2.877,33 m², nachádzajúci sa v k. ú. Vojka, zapísaný v katastri nehnuteľností vedenom Okresným úradom Trebišov, odbor katastra na liste vlastníctva č. 587;
- pozemok registra „E“, parcelné číslo 1088/2, druh pozemku orná pôda o výmere 8.599 m², v podiele 1/4 – ina z celku, čomu zodpovedá výmera 2.149,75 m², nachádzajúci sa v k. ú. Vojka, zapísaný v katastri nehnuteľností vedenom Okresným úradom Trebišov, odbor katastra na liste vlastníctva č. 321;
- pozemok registra „E“, parcelné číslo 1091/8, druh pozemku orná pôda o výmere 12.571 m², v podiele 2/3 – iny z celku, čomu zodpovedá výmera 8.380,67 m², nachádzajúci sa v k. ú. Vojka, zapísaný v katastri nehnuteľností vedenom Okresným úradom Trebišov, odbor katastra na liste vlastníctva č. 313;
- pozemok registra „E“, parcelné číslo 1091/11, druh pozemku orná pôda o výmere 7.994 m², v podiele 1/2 – ica z celku, čomu zodpovedá výmera 3.997 m², nachádzajúci sa v k. ú. Vojka, zapísaný v katastri nehnuteľností vedenom Okresným úradom Trebišov, odbor katastra na liste vlastníctva č. 614;
- pozemok registra „E“, parcelné číslo 1093/21, druh pozemku orná pôda o výmere 4.139 m², v podiele 1/2 – ica z celku, čomu zodpovedá výmera 2.069,5 m², nachádzajúci sa v k. ú. Vojka, zapísaný v katastri nehnuteľností vedenom Okresným úradom Trebišov, odbor katastra na liste vlastníctva č. 626;
- pozemok registra „E“, parcelné číslo 1093/25, druh pozemku orná pôda o výmere 6.409 m², v podiele 1/3 – ina z celku, čomu zodpovedá výmera 2.136,33 m² a
- pozemok registra „E“, parcelné číslo 1093/27, druh pozemku orná pôda o výmere 6.425 m², v podiele 1/3 – ina z celku, čomu zodpovedá výmera 2.141,67 m², nachádzajúce sa v k. ú. Vojka, zapísané v katastri nehnuteľností vedenom Okresným úradom Trebišov, odbor katastra na liste vlastníctva č. 347;
- pozemok registra „E“, parcelné číslo 1093/32, druh pozemku orná pôda o výmere 6.837 m², v podiele 19/48 – in z celku, čomu zodpovedá výmera 2.706,31 m², nachádzajúci sa v k. ú. Vojka, zapísaný v katastri nehnuteľností vedenom Okresným úradom Trebišov, odbor katastra na liste vlastníctva č. 631;

o celkovej výmere 35.245,34 m² vo výlučnom vlastníctve menovaného.


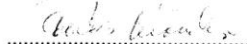
Obecné zastupiteľstvo zároveň **schvaľuje samotné znenie Zámennej zmluvy ako aj Návrhu na vklad predmetnej zámennej zmluvy a poveruje starostu obce k uzatvoreniu – podpisu Zámennej zmluvy ako aj k podpisu Návrhu na vklad.**

Hlasovanie: za: 7
proti: 0
zdržal sa: 0


Ing. Kajla Ján
Starosta obce

Vo Vojke dňa 21.02.2017

Overovatelia: Kulesár Zsolt
Oláhová Monika


.....

.....